



































CAP SUR LE

# VÉLO

MAGAZINE CYCLOTOURISTIQUE

## Légende

 Piste asphaltée	 Lieu d'information touristique	 Observation d'oiseaux	 Hébergement Bienvenue cyclistes!
 Piste non asphaltée	 Station de métro	 Réparation	 Fièremment Vélo!
 Route asphaltée	 Stations du REM	 Restaurant	 Application mobile de planification d'itinéraire
 Tracé projeté	 Navette fluviale	 Stationnement	 La Route verte
 Section non accessible	 Camping	 Stationnement payant	 Sentier Transcanadien
 Réseau local	 Eau potable	 Toilettes	 Lake Champlain Bikeways
 Sentier Oka- Mont-Saint-Hilaire	 Halte	 Vélo de montagne	 Great Lakes Waterfront Trail
 Passerelle ou pont	 Halte avec abri	 Vélo à pneus surdimensionnés (fat bike)	
 Entraves et travaux	 Hébergement	 Vue panoramique	



## Hébergements

- A Camping de l'île**  
Roxton Falls  
(CITQ 200130)
- B Au loup, Bed & Boutique**  
Waterloo  
(CITQ 190341)
- C Motel Valois YL inc**  
Acton Vale  
(CITQ 113853)
- D L'Alcôve des Céramistes**  
Waterloo  
(CITQ 221460)

## Attraits et services

- 1 Extéria - Terrain d'aventures**  
Drummondville
- 2 Village-relais - Acton Vale**  
Services, boutiques, activités  
et événements
- 3 Parc Donald-Martin**  
Acton Vale
- 4 La Gare d'Acton Vale**  
Acton Vale
- 5 Parc Larivière**  
Roxton Falls
- 6 Parc national de la Yamaska**   
Roxton Pond
- 7 Parc Écologique  
Jean-Paul Forand**  
Canton de Shefford
- 8 Waterloo Cœur villageois**  
Waterloo
- 9 Piste à rouleaux**  
Waterloo
- 10 Plage municipale  
du lac Waterloo**   
Location d'embarcations  
nautiques, jeux d'eau

PISTE CYCLABLE LA CAMPAGNARDE ↑

# La Campagnarde

La Campagnarde porte bien son nom: cette piste relie la Montérégie aux Cantons-de-l'Est et au Centre-du-Québec en parcourant un décor de boisés, de terres agricoles et de petites vallées.

À Acton Vale, l'héritage ferroviaire se révèle à vous, avec notamment une ancienne gare bien conservée, qui, autrefois, reliait Montréal à la côte Est américaine. Une borne de recharge pour vos vélos électriques est également accessible dans le même secteur. Vers Roxton Falls, la piste gagne en nature: chutes, haltes gourmandes et espaces récréatifs vous attendent. En direction de Waterloo, vous contournez un parc de la Sépaq où il fait bon d'observer le paysage avant de poursuivre votre route.

↓ AU GÎTE DES OIES



↑ ANCIENNE GARE D'ACTON VALE

# La Campagnarde

61 km au total

6 km asphaltés  
55 km non asphaltés



## Information

### Bureau d'accueil touristique de la région d'Acton P<sub>1</sub>

980, rue Boulay, Acton Vale  
450 546-7642  
ccracton@cooptel.qc.ca  
mrcacton.ca/vivre-et-decouvrir

### Bureau d'accueil touristique de Waterloo P<sub>15</sub>

5491, rue Foster, Waterloo  
450 539-4650  
tourisme@ville.waterloo.qc.ca  
tourismewaterloo.qc.ca

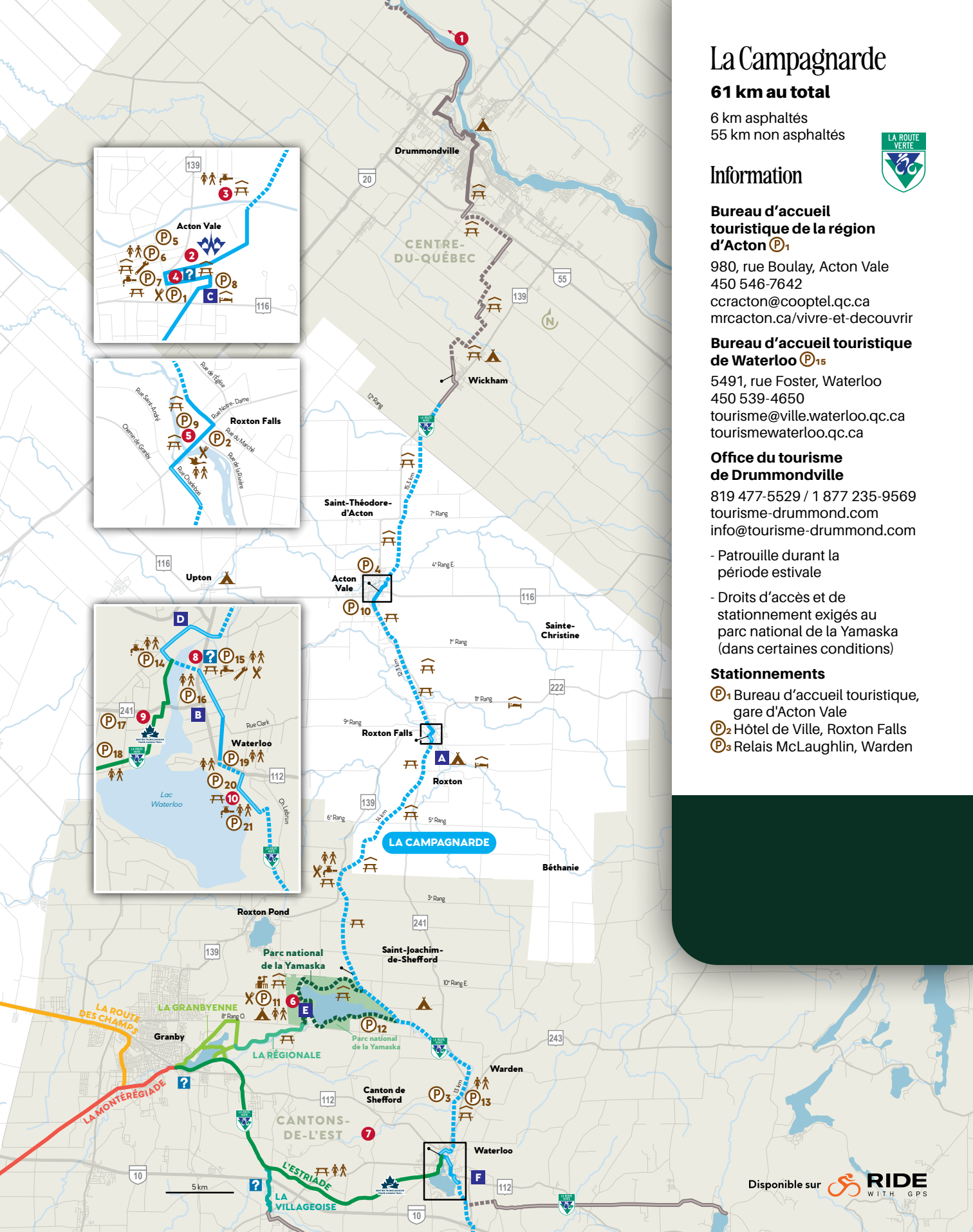
### Office du tourisme de Drummondville

819 477-5529 / 1 877 235-9569  
tourisme-drummond.com  
info@tourisme-drummond.com

- Patrouille durant la période estivale
- Droits d'accès et de stationnement exigés au parc national de la Yamaska (dans certaines conditions)

### Stationnements

- P<sub>1</sub> Bureau d'accueil touristique, gare d'Acton Vale
- P<sub>2</sub> Hôtel de Ville, Roxton Falls
- P<sub>3</sub> Relais McLaughlin, Warden



Disponible sur  RIDE WITH GPS