



































CAP SUR LE

VÉLO

MAGAZINE CYCLOTOURISTIQUE

Légende

 Piste asphaltée	 Lieu d'information touristique	 Observation d'oiseaux	 Hébergement Bienvenue cyclistes!
 Piste non asphaltée	 Station de métro	 Réparation	 Fièremment Vélo!
 Route asphaltée	 Stations du REM	 Restaurant	 Application mobile de planification d'itinéraire
 Tracé projeté	 Navette fluviale	 Stationnement	 La Route verte
 Section non accessible	 Camping	 Stationnement payant	 Sentier Transcanadien
 Réseau local	 Eau potable	 Toilettes	 Lake Champlain Bikeways
 Sentier Oka- Mont-Saint-Hilaire	 Halte	 Vélo de montagne	 Great Lakes Waterfront Trail
 Passerelle ou pont	 Halte avec abri	 Vélo à pneus surdimensionnés (fat bike)	
 Entraves et travaux	 Hébergement	 Vue panoramique	



Hébergements

- A** **Holiday Inn**
Saint-Jean-sur-Richelieu
Saint-Jean-sur-Richelieu
(CITQ 568606) 
- B** **Gîte du Colibri**
Mont-Saint-Grégoire
(CITQ 258650) 
- C** **Vieux-Old Farnham Condotel**
Farnham (CITQ 294635)
- D** **Camping Mon repos**
Ange-Gardien (CITQ 199614)

Attraits et services

- 1** **Parc Pierre-Le Moyné-D'Iberville**
Saint-Jean-sur-Richelieu
- 2** **Microbrasserie Lagabière**
Saint-Jean-sur-Richelieu
- 3** **Halte Versailles**
Mont-Saint-Grégoire
- 4** **Saucisson Vaudois**
Sainte-Brigide-d'Iberville
- 5** **Parachute Montréal Rive-Sud**
Farnham
- 6** **Fromagerie des Cantons**
Farnham
- 7** **Microbrasserie Farnham**
Ale & Lager
Farnham
- 8** **Dimension Sport**
Farnham
- 10** **Place Publique Conrad-Blain**
Farnham
- 10** **Marché public de Farnham**
Farnham

PISTE CYCLABLE LA MONTÉRÉGIADÉ ↑

La Montérégiade

Longue de 48 km, dont 43 km asphaltés, La Montérégiade relie Saint-Jean-sur-Richelieu à Granby en longeant des secteurs agricoles et boisés. Cette balade vous réserve parfois la surprise de voir un troupeau de vaches traverser la piste.

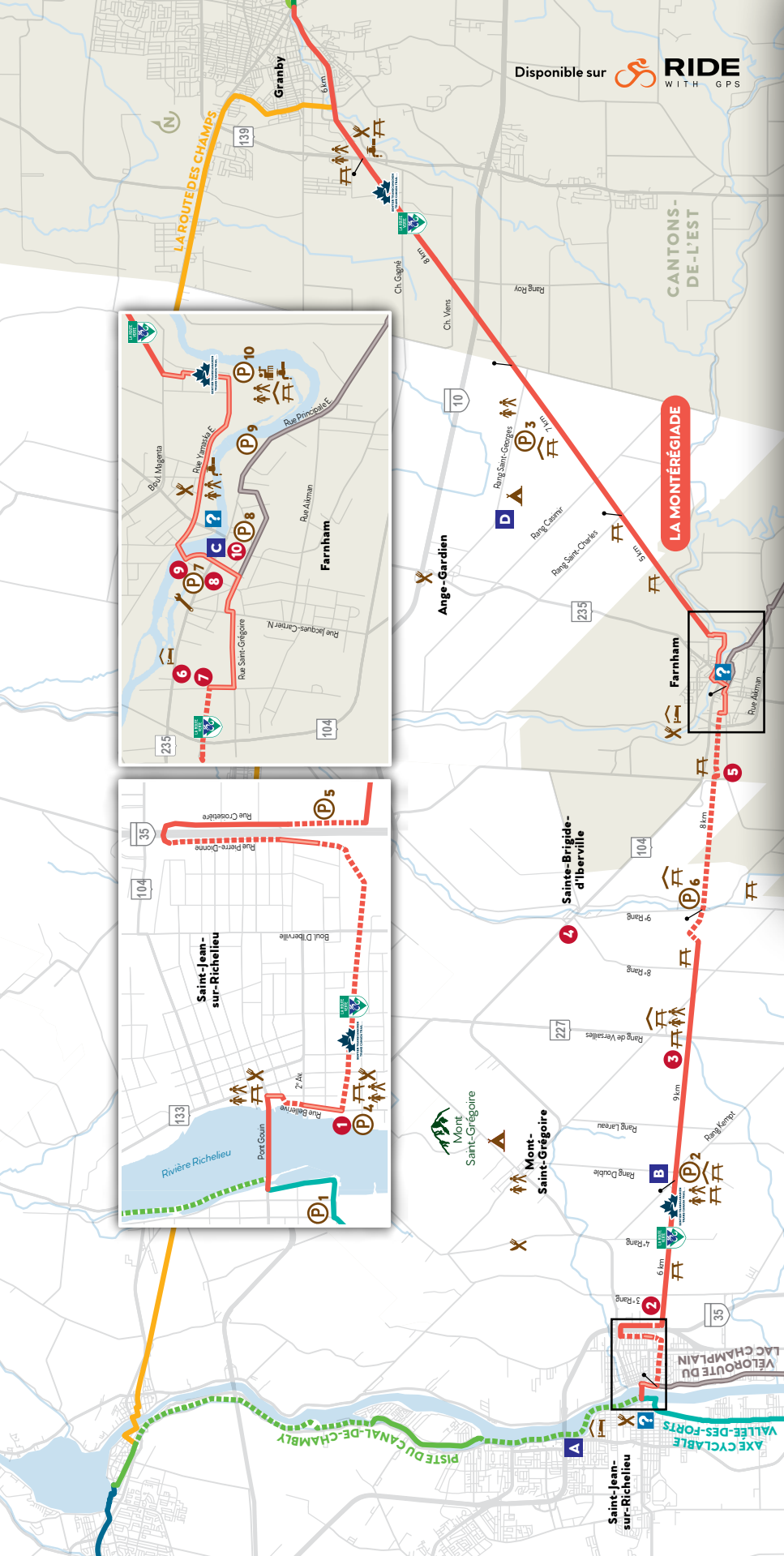
Pour enrichir votre sortie, le balado Circuit d'un cheminot à vélo raconte le passé ferroviaire du secteur à travers dix panneaux munis de codes QR à numériser. Autrement, des restaurants, des cafés, des commerces locaux et des entreprises agrotouristiques proposent plusieurs endroits pour vous arrêter aux extrémités de la piste. Pour un séjour prolongé, des hébergements situés près de la piste – hôtel, gîte, condotel et camping – complètent l'expérience.



↑ VIEUX SAINT-JEAN

↓ LAGABIÈRE





Disponible sur  **RIDE**
WITH GPS

La Montérégie

48 km au total

43 km asphaltés
5 km non asphaltés



Information

Comité Pro-Piste

comitepropiste@hotmail.ca




Hôtel-de-Ville de Farnham

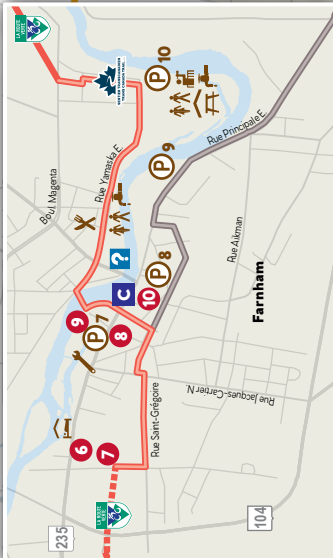
450 293-3178

Accès

Aut. 35, Centre-ville,
Saint-Jean-sur-Richelieu
Aut. 10, Sortie 55 (Route 235),
Sortie 74 (boul. Pierre-Laporte)

Stationnements

-  P1 Vieux-Saint-Jean
-  P2 Halte Kempt, Mont-Saint-Grégoire
-  P3 Halte Saint-Georges, Ange-Gardien



CIRCUIT D'UN CHEMINOT à Vélo



TOUR GUIDÉ GRATUIT