




































CAP SUR LE

# VÉLO

MAGAZINE CYCLOTOURISTIQUE

## Légende

 Piste asphaltée	 Lieu d'information touristique	 Observation d'oiseaux	 Hébergement
 Piste non asphaltée	 Station de métro	 Réparation	 Bienvenue cyclistes!
 Route asphaltée	 Stations du REM	 Restaurant	 Fièremment Vélo!
 Tracé projeté	 Navette fluviale	 Stationnement	 Application mobile de planification d'itinéraire
 Section non accessible	 Camping	 Stationnement payant	 La Route verte
 Réseau local	 Eau potable	 Toilettes	 Sentier Transcanadien
 Sentier Oka-Mont-Saint-Hilaire	 Halte	 Vélo de montagne	 Lake Champlain Bikeways
 Passerelle ou pont	 Halte avec abri	 Vélo à pneus surdimensionnés (fat bike)	 Great Lakes Waterfront Trail
 Entraves et travaux	 Hébergement	 Vue panoramique	

## Hébergements

**A Camping du parc national de la Yamaska (SEPAQ)**  
Roxton Pond (CITQ 206986)



**B St-Christophe Hôtel Boutique & Spa**  
Granby (CITQ 64584)


**C Camping Vélo Bromont**  
Bromont (CITQ 207351)

**D Sô Lodges**  
Shefford (CITQ 302722)

## Attraits et services

**1 Parc national de la Yamaska**  
Roxton Pond

**2 Le Centre d'interprétation de la nature du lac Boivin**  
Granby

**3 Zoo de Granby - Amazoo**   
Granby

**4 Boréart - Centre d'exposition en arts visuels**  
Granby

**5 Marché public de Granby et région**  
Ouvert les samedis, de mai à novembre, Granby

**6 Artria - Musée à ciel ouvert**

**7 Tournée des haltes gourmandes**  
Départ suggéré du bureau touristique, Granby

**8 Centre national de cyclisme de Bromont**  
Activités et événements, Bromont

**9 Waterloo Cœur villageois**  
Boutiques, activités et événements: marché local, Waterloo

**10 Plage municipale du lac Waterloo**   
Location d'embarcations nautiques Waterloo



© RÉSEAU VÉLO YAMASKA ↑

# RÉSEAU VÉLO YAMASKA

Essentiellement situé dans les Cantons-de-l'Est, le RÉSEAU VÉLO YAMASKA regroupe des pistes interconnectées, dont deux tronçons menant directement à la Montérégie: La Route des Champs et La Montérégiade. Sur 98 km, le réseau alterne entre des boisés, des sections ombragées, des plans d'eau et la traversée de plusieurs municipalités charmantes.

Parmi les découvertes marquantes, vous admirez une soixantaine de sculptures monumentales, profitez de cafés et de haltes gourmandes, et accédez à une courte piste menant au seul vélodrome intérieur olympique au pays. Le réseau rejoint aussi deux vastes espaces naturels, l'un reconnu pour sa biodiversité et l'observation d'oiseaux, l'autre pour son grand plan d'eau et ses sentiers. Pour prolonger votre séjour, un choix varié d'hébergements dans les municipalités environnantes s'offre à vous.

↓ ARTRIA, © RÉSEAU VÉLO YAMASKA



↑ © RÉSEAU VÉLO YAMASKA

# RÉSEAU VÉLO YAMASKA

**100 km au total**

60 km asphaltés  
40 km non asphaltés



## Information

### Services touristiques

Granby (saisonnier)  
450 372-7056  
granbyregion.com  
Bromont  
1 877 276-6668  
tourismebromont.com  
Waterloo (saisonnier)  
450 539-4650  
tourismewaterloo.qc.ca

### Accès

Aut. 10:  
Sortie 74  
(boul. Pierre-Laporte)  
Sortie 78  
(Chemin Saxby)  
Sortie 88 (Centre-ville  
de Waterloo)  
Warden, route 241

## RÉSEAU VÉLO YAMASKA

[reseauveloyamaska.ca](http://reseauveloyamaska.ca)

[info@reseauveloyamaska.ca](mailto:info@reseauveloyamaska.ca)

- Vélo-patrouille, de mai à octobre.
- Droits d'accès et de stationnement exigés au parc national de la Yamaska (dans certaines conditions)

### Stationnements

- P<sub>1</sub> Granby
- P<sub>2</sub> Waterloo
- P<sub>3</sub> Granby

