




CAP SUR LE

VÉLO

MAGAZINE CYCLOTOURISTIQUE

Légende

 Piste asphaltée	 Lieu d'information touristique	 Observation d'oiseaux	 Hébergement Bienvenue cyclistes!
 Piste non asphaltée	 Station de métro	 Réparation	 Fièremment Vélo!
 Route asphaltée	 Stations du REM	 Restaurant	 Application mobile de planification d'itinéraire
 Tracé projeté	 Navette fluviale	 Stationnement	 La Route verte
 Section non accessible	 Camping	 Stationnement payant	 Sentier Transcanadien
 Réseau local	 Eau potable	 Toilettes	 Lake Champlain Bikeways
 Sentier Oka- Mont-Saint-Hilaire	 Halte	 Vélo de montagne	 Great Lakes Waterfront Trail
 Passerelle ou pont	 Halte avec abri	 Vélo à pneus surdimensionnés (fat bike)	
 Entraves et travaux	 Hébergement	 Vue panoramique	

Hébergements

- A Hôtel WelcomINNS Boucherville**
Boucherville (CITQ 507216)
- B Hôtel Holiday Inn Montréal-Longueuil**
Longueuil (CITQ 564104)
- C Hôtel Escad Quartier DIX30**
Brossard (CITQ 297223)
- D RécréoParc Camping urbain**
Sainte-Catherine (CITQ 627514)

Attraits et services

- 1 Navettes fluviales**
 - a. PVR Pointe-aux-Trembles | Varennes | Repentigny
 - b. BGR Boucherville | Île Grosbois
 - c. N1 Boucherville | Montréal/Mercier
 - d. N2 Boucherville | Montréal/Vieux-Port
 - e. N6 Montréal/Mercier | Île Charron
 - f. N3 Varennes | Pointe-aux-Trembles | Montréal/Vieux-Port
 - g. N4 Longueuil | Parc Jean-Drapeau | Montréal/Vieux-Port
- 2 Maison dite Louis-Hippolyte-La Fontaine** 
Boucherville
- 3 Parc Michel-Chartrand**
Longueuil
- 4 Parc Marie-Victorin**
Longueuil
- 5 Port de plaisance Réal-Bouvier**
Longueuil
- 6 Parc St. Mark**
Longueuil
- 7 Parc de la Cité**
Longueuil (Saint-Hubert)
- 8 ArchéoMusée Roussillon RS** 
La Prairie
- 9 RécréoParc**
Sainte-Catherine
- 10 Basilique Sainte-Anne**
Varennes



LA RIVERAINE ET LA MONTÉE DU CHEMIN DE CHAMBLY ↑

La Riveraine et la Montée du chemin de Chambly

En longeant le fleuve Saint-Laurent de Saint-Constant jusqu'à Varennes, La Riveraine permet de parcourir un environnement à la fois urbain et naturel, ponctué de parcs riverains, de points de vue sur Montréal et de lieux culturels et patrimoniaux, qui méritent tous un arrêt.

Accessible depuis le pont Jacques-Cartier, le pont Samuel-De Champlain ou directement par la Rive-Sud, ainsi que par navettes fluviales au départ de Montréal, la piste traverse aussi des quartiers anciens où il fait bon descendre de votre vélo pour explorer les rues historiques et les commerces locaux. Pour prolonger votre sortie, plusieurs options d'hébergement sont situées à proximité du parcours.

↓ MAISON DITE LOUIS-HIPPOLYTE-LA FONTAINE



↑ VIGNOBLE DOMAINE DU FLEUVE

La Riveraine et la Montée du chemin de Chambly

81 km au total

75,6 km asphaltés
5,4 km non asphaltés



Information

Fermetures

Grand Prix de Montréal
514 872-6120
parcjandrappau.com

Stationnements

- P1** Parc de la Voie Maritime
- P2** Parc Marie Victorin de Longueuil
- P3** Hôtel de Ville, Varennes



Disponible sur **RIDE**
WITH GPS