



CAP SUR LE

VÉLO

MAGAZINE CYCLOTOURISTIQUE

Légende

Piste asphaltée	Lieu d'information touristique	Observation d'oiseaux	Hébergement
Piste non asphaltée	Station de métro	Réparation	Bienvenue cyclistes!
Route asphaltée	Stations du REM	Restaurant	Fièremment Vélo!
Tracé projeté	Navette fluviale	Stationnement	Application mobile de planification d'itinéraire
Section non accessible	Camping	Stationnement payant	La Route verte
Réseau local	Eau potable	Toilettes	Sentier Transcanadien
Sentier Oka-Mont-Saint-Hilaire	Halte	Vélo de montagne	Lake Champlain Bikeways
Passerelle ou pont	Halte avec abri	Vélo à pneus surdimensionnés (fat bike)	Great Lakes Waterfront Trail
Entraves et travaux	Hébergement	Vue panoramique	



Hébergements

- A Camping Domaine du Rêve**
Sainte-Angèle-de-Monnoir
(CITQ 199485)
- B Camping terrasse Rougemont**
Rougemont (CITQ 200152)
- C Auberge Le Fruit Défendu**
Rougemont (CITQ 111786)
- D Manoir Ramezay**
Marieville (CITQ 211094)



Attraits et services

- 1 Parc riverain de Richelieu**
Richelieu
- 2 Restaurant Le Brac**
Marieville
- 3 L'Atelier des Sports DM**
Marieville
- 4 La Rôtisserie**
Marieville
- 5 Maître Glacier / Subway**
Marieville
- 6 Potager Mont-Rouge Halte Gourmande**
Rougemont
- 7 Domaine de Lavoie Vignoble & Cidrerie**
Rougemont 
- 8 Si Henri Savait Restaurant**
Rougemont
- 9 Cidrerie Michel Jodoin**
Rougemont 
- 10 Sports Excellence**
Saint-Césaire

PISTE CYCLABLE LA ROUTE DES CHAMPS ↑

La Route des Champs

Longue de 40 km asphaltés, La Route des Champs traverse un paysage agricole qui se transforme au fil des saisons : pommiers en fleurs au printemps, cultures maraîchères en été et couleurs éclatantes des monts Rougemont et Yamaska à l'automne.

Vers Rougemont, le parcours passe près de plusieurs entreprises agro-touristiques accessibles par un court détour. Vous pourrez y savourer des produits locaux ou prendre une pause au pied des monts. Pour prolonger votre séjour, une auberge se trouve tout près de la piste, tandis que deux campings sont situés non loin de celle-ci.

↓ VIGNOBLE ET CIDRERIE COTEAU ROUGEMONT



↑ POMMIERS EN FLEURS, ROUGEMONT

La Route des Champs

40 km asphaltés

Information




La Route des Champs

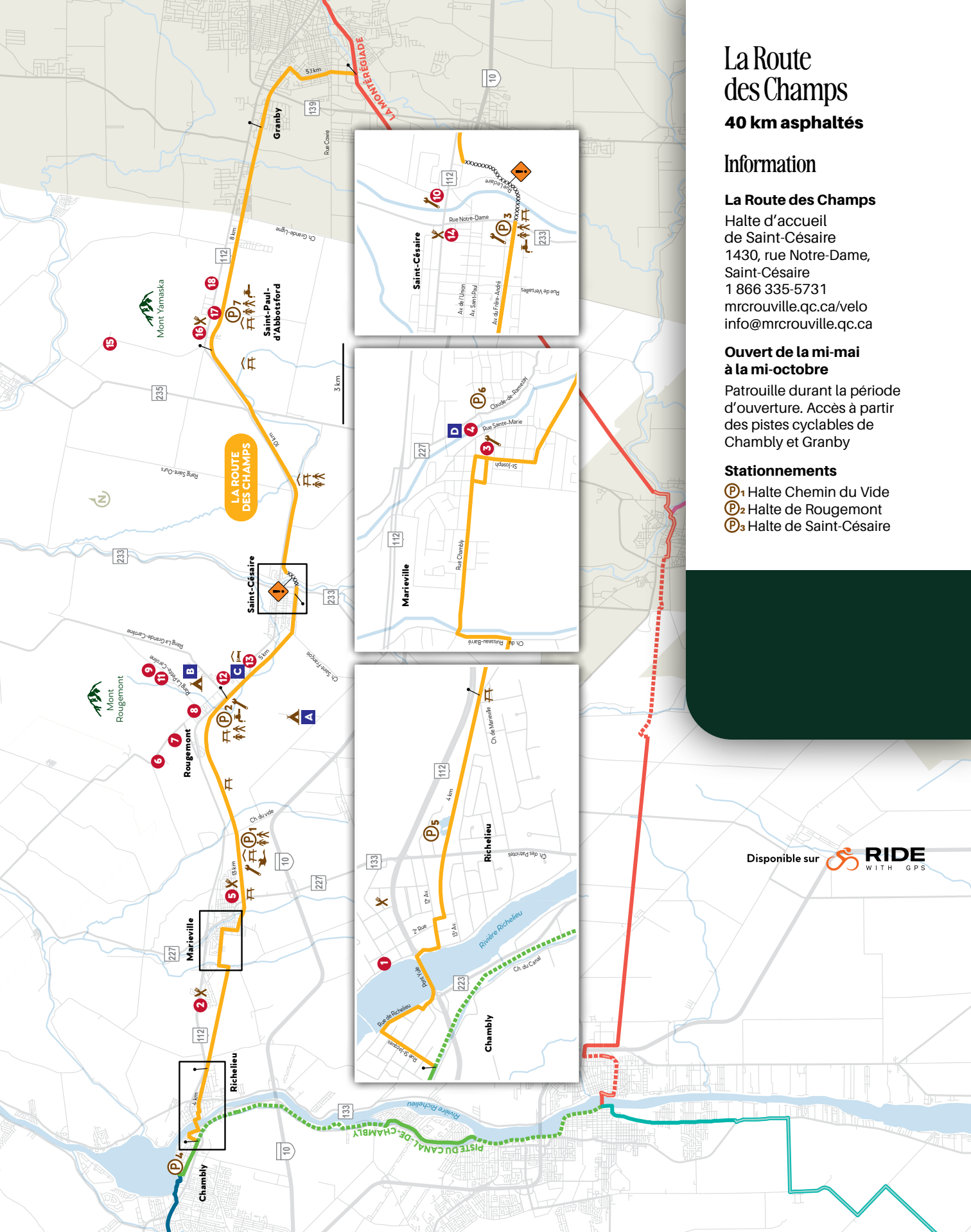
Halte d'accueil de Saint-Césaire
1430, rue Notre-Dame,
Saint-Césaire
1 866 335-5731
mrcrouville.qc.ca/velo
info@mrcrouville.qc.ca

Ouvert de la mi-mai à la mi-octobre

Patrouille durant la période d'ouverture. Accès à partir des pistes cyclables de Chambly et Granby

Stationnements

-  Halte Chemin du Vide
-  Halte de Rougemont
-  Halte de Saint-Césaire



Disponible sur  **RIDE**
WITH GPS