




































CAP SUR LE

VÉLO

MAGAZINE CYCLOTOURISTIQUE

Légende

 Piste asphaltée	 Lieu d'information touristique	 Observation d'oiseaux	 Hébergement
 Piste non asphaltée	 Station de métro	 Réparation	 Bienvenue cyclistes!
 Route asphaltée	 Stations du REM	 Restaurant	 Fièrement Vélo!
 Tracé projeté	 Navette fluviale	 Stationnement	 Application mobile de planification d'itinéraire
 Section non accessible	 Camping	 Stationnement payant	 La Route verte
 Réseau local	 Eau potable	 Toilettes	 Sentier Transcanadien
 Sentier Oka-Mont-Saint-Hilaire	 Halte	 Vélo de montagne	 Lake Champlain Bikeways
 Passerelle ou pont	 Halte avec abri	 Vélo à pneus surdimensionnés (fat bike)	 Great Lakes Waterfront Trail
 Entraves et travaux	 Hébergement	 Vue panoramique	



Hébergements

A **Maison des Gouverneurs (Halte VR)**

Sorel-Tracy (CITQ 200465)

B **Hôtel de la Rive Steakhouse & Bar - O Spa Nordique**

Sorel-Tracy (CITQ 541391)



C **Camping Chenal-du-Moine**

Sainte-Anne-de-Sorel (CITQ 200465)

Attraits et services

1 **Parc Maisouna**

Sorel-Tracy

2 **St-Pierre Sport**

Sorel-Tracy

3 **Maison des gouverneurs**

Musée, Sorel-Tracy

4 **Statera**

Parcours interactif, croisières guidées et projections, Sorel-Tracy

5 **Biophare**

Musée, Sorel-Tracy

6 **Parc Regard-sur-le-fleuve**

Sorel-Tracy

7 **Steakhouse & Bar / O Spa Nordique - Hôtel de la Rive**

Sorel-Tracy

8 **Chalifoux, bar laitier & boutique**

Sorel-Tracy

9 **L'Effet Bœuf**

Halte vélo, Saint-Robert

10 **Maison du Marais**

Excursions nautiques et autres activités, Sorel-Tracy

PISTE CYCLABLE LA SAUVAGINE ↑

La Sauvagine

Entièrement asphaltée, La Sauvagine parcourt 12 km entre milieux agricoles et boisés, vous menant dans une balade ombragée et paisible au cœur du paysage rural sorelois.

Elle permet également de poursuivre vers le Centre-du-Québec ou de rejoindre Lanaudière grâce à la traverse fluviale. À Sorel-Tracy, découvrez des excursions nautiques, des expositions sur l'environnement local, des projections immersives et une promenade riveraine avec vue sur le fleuve. Différents types d'hébergement sont offerts pour passer la nuit dans les environs, incluant un hôtel, un camping et des options pour les voyageurs en VR.

↓ STATERA - L'ARCHIPEL FABULEUX



↑ HÉBERGEMENT OTENTIK DU CANAL-DE-SAINT-OURS - SOREL-TRACY



tourismeregionsoreltracy.com

La Sauvagine

12 km asphaltés

Information

Réseau cyclable La Sauvagine

450 746-9441, poste 3406
pistecyclable-sauvagine.com
info@pistecyclable-sauvagine.com

Bureau d'information touristique de la région de Sorel-Tracy

28 rue du Roi, Sorel-Tracy
 1 800 474-9441 • tourismeregionsoreltracy.com
info@tourismeregionsoreltracy.com

Traverse de Sorel-Tracy - Saint-Ignace-de-Loyola

Quai Catherine-Legardeur
 1 877 787-7483 • traversiers.com

Stationnements

- Ⓟ₁ Maison des gouverneurs, Sorel-Tracy
- Ⓟ₂ Halte Ghislaine-Péloquin, Saint-Robert
- Ⓟ₃ Marché Richelieu du Vieux-Sorel



Disponible sur **RIDE**
WITH GPS