




































CAP SUR LE

VÉLO

MAGAZINE CYCLOTOURISTIQUE

Légende

 Piste asphaltée	 Lieu d'information touristique	 Observation d'oiseaux	 Hébergement
 Piste non asphaltée	 Station de métro	 Réparation	 Bienvenue cyclistes!
 Route asphaltée	 Stations du REM	 Restaurant	 Fièremment Vélo!
 Tracé projeté	 Navette fluviale	 Stationnement	 Application mobile de planification d'itinéraire
 Section non accessible	 Camping	 Stationnement payant	 La Route verte
 Réseau local	 Eau potable	 Toilettes	 Sentier Transcanadien
 Sentier Oka-Mont-Saint-Hilaire	 Halte	 Vélo de montagne	 Lake Champlain Bikeways
 Passerelle ou pont	 Halte avec abri	 Vélo à pneus surdimensionnés (fat bike)	 Great Lakes Waterfront Trail
 Entraves et travaux	 Hébergement	 Vue panoramique	



Hébergements

- A** **Holiday Inn Express & Suites Saint-Hyacinthe**
Saint-Hyacinthe
(CITQ 223047)
- B** **Sheraton Saint-Hyacinthe Hotel**
Saint-Hyacinthe
(CITQ 297757)
- C** **Hôtel Le Dauphin Saint-Hyacinthe**
Saint-Hyacinthe
(CITQ 556231)
- D** **Villa Casavant**
Saint-Hyacinthe
(CITQ 298083)



Attraits et services

- 1** **Centre-ville de Saint-Hyacinthe**
Saint-Hyacinthe
- 2** **1555 Marché public**
Saint-Hyacinthe
- 3** **Jardin Daniel A. Séguin**
Saint-Hyacinthe
- 4** **Parc Les Salines**
Saint-Hyacinthe
- 5** **Ferme Gadbois**
Saint-Barnabé-Sud
- 6** **Chouette à voir!**
Saint-Jude
- 7** **Parc de la Seigneurie-de-Ramezay**
Saint-Hugues
- 8** **Interra - Expérience immersive**
Saint-Hyacinthe



VALLONS DE LA YAMASKA ↑

Circuit des Vallons de la Yamaska

Ce circuit sur route de 100 km longe la rivière Yamaska et traverse les paysages ruraux typiques de la région maskoutaine.

En partant du parc Les Salines à Saint-Hyacinthe, vous progressez vers des secteurs agricoles, puis vers Saint-Jude, où un centre de nature dédié à la protection des oiseaux de proie mérite un arrêt pour en apprendre davantage sur certaines espèces protégées. Après votre balade, le centre-ville de Saint-Hyacinthe devient une halte idéale pour l'après-vélo : marché public, bonnes adresses gourmandes et boutiques locales. Un court détour vous permet aussi de rejoindre un jardin botanique situé à dix minutes de vélo du centre-ville.



↑ CENTRE-VILLE DE SAINT-HYACINTHE

↓ ALBERT CAFÉ



Circuit des Vallons de la Yamaska

Itinéraire sur route : 100 km
Dénivelé : 542 m

Information

Bureau d'information touristique de Saint-Hyacinthe (ici ST-H)

1325, rue Daniel-Johnson Ouest, suite 119, Saint-Hyacinthe
 450 774-7276 • 1 800 849-7276
 tourismesth.ca

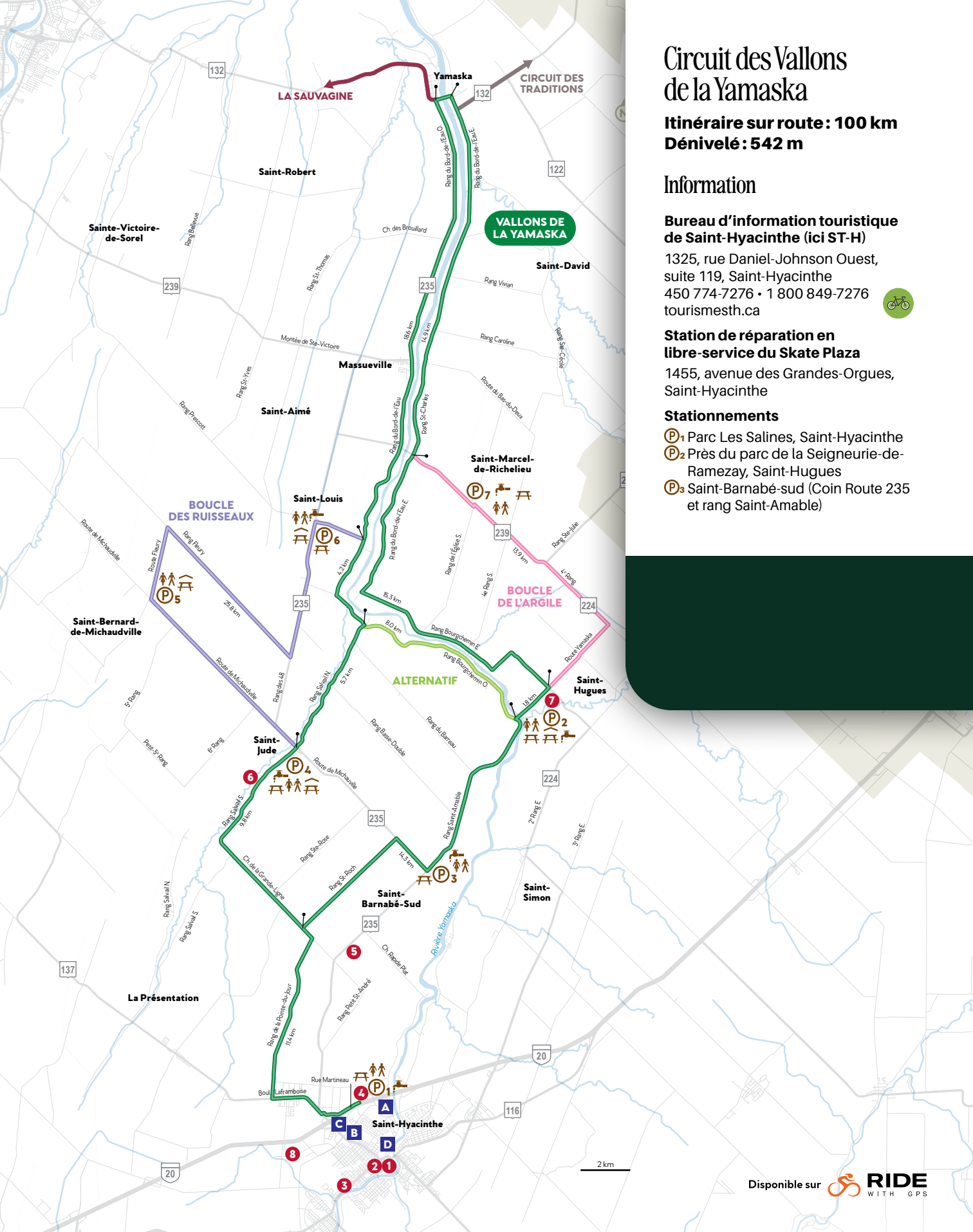


Station de réparation en libre-service du Skate Plaza

1455, avenue des Grandes-Orgues, Saint-Hyacinthe

Stationnements

- Parc Les Salines, Saint-Hyacinthe
- Près du parc de la Seigneurie-de-Ramezay, Saint-Hugues
- Saint-Barnabé-sud (Coin Route 235 et rang Saint-Amable)



Disponible sur RIDE WITH GPS