




































CAP SUR LE

VÉLO

MAGAZINE CYCLOTOURISTIQUE

Légende

 Piste asphaltée	 Lieu d'information touristique	 Observation d'oiseaux	 Hébergement
 Piste non asphaltée	 Station de métro	 Réparation	 Bienvenue cyclistes!
 Route asphaltée	 Stations du REM	 Restaurant	 Fièrement Vélo!
 Tracé projeté	 Navette fluviale	 Stationnement	 Application mobile de planification d'itinéraire
 Section non accessible	 Camping	 Stationnement payant	 La Route verte
 Réseau local	 Eau potable	 Toilettes	 Sentier Transcanadien
 Sentier Oka-Mont-Saint-Hilaire	 Halte	 Vélo de montagne	 Lake Champlain Bikeways
 Passerelle ou pont	 Halte avec abri	 Vélo à pneus surdimensionnés (fat bike)	 Great Lakes Waterfront Trail
 Entraves et travaux	 Hébergement	 Vue panoramique	

Hébergements

- A Eau Villa Chambly**
Chambly (CITQ 316210)
- B Quality Inn**
Saint-Jean-sur-Richelieu
(CITQ 514662)
- C Holiday Inn**
Saint-Jean-sur-Richelieu
Saint-Jean-sur-Richelieu
(CITQ 568606)
- D Camping Les Cèdres**
Saint-Jean-Sur-Richelieu
(CITQ 200104)



Attraits et services

- 1 Centre nautique Gervais-Désourdy - Bateau Le Chambly I**
Chambly
- 2 Promenade Samuel-De Champlain**
Chambly
- 3 Place de la Seigneurie**
Chambly
- 4 Écluses, Parcs Canada**
 - a. No. 1, 2 et 3
 - b. No. 9
- 5 Places des Barges, Parcs Canada**
Chambly
- 6 Pôle culturel de Chambly**
Chambly
- 7 Marché de Chambly**
Parc des Ateliers (Parcs Canada)
Chambly
- 8 Lieu historique national du Fort-Chambly, Parcs Canada** 
Chambly
- 9 Parc des Rapides**
Aires de pique-nique
Chambly
- 10 île Fryer, Parcs Canada**
Observation de la faune et la flore
Chambly



PISTE DU CANAL-DE-CHAMBLY ↑

Piste du Canal-de-Chambly

La piste du Canal-de-Chambly suit la rivière Richelieu et vous donne la chance de découvrir l'histoire et la nature locale. Vous pédalez entre des écluses, des berges paisibles et des passages boisés avec des points de vue sur les navigateurs qui animent la rivière et sur une faune aviaire abondante.

Durant le parcours, des arrêts vous permettent de profiter d'espaces verts, de découvrir le patrimoine régional ou d'effectuer une pause gourmande. À la fin de la journée, prenez le temps de vous balader dans le centre-ville de Chambly ou le Vieux-Saint-Jean et découvrez leurs charmants commerces. D'ailleurs, Saint-Jean-sur-Richelieu sert d'excellent camp de base pour un séjour à vélo, avec deux hôtels, dont un Bienvenue cyclistes!, un hébergement flottant installé au bord de la rivière Richelieu, ainsi qu'un camping.

↓ QUAI DE CHAMBLY



↑ ÉCLUSE NO. 9, PARCS CANADA

Piste du Canal-de-Chambly

20 km au total

6 km asphaltés
14 km non asphaltés



Information

Lieu historique national du Canal-de-Chambly



514 283-6054 ou
1 888 773-8888
infocanalqc@pc.gc.ca
parcs.canada.gc.ca/
canalchambly

Bureau d'information touristique de Saint-Jean-sur-Richelieu

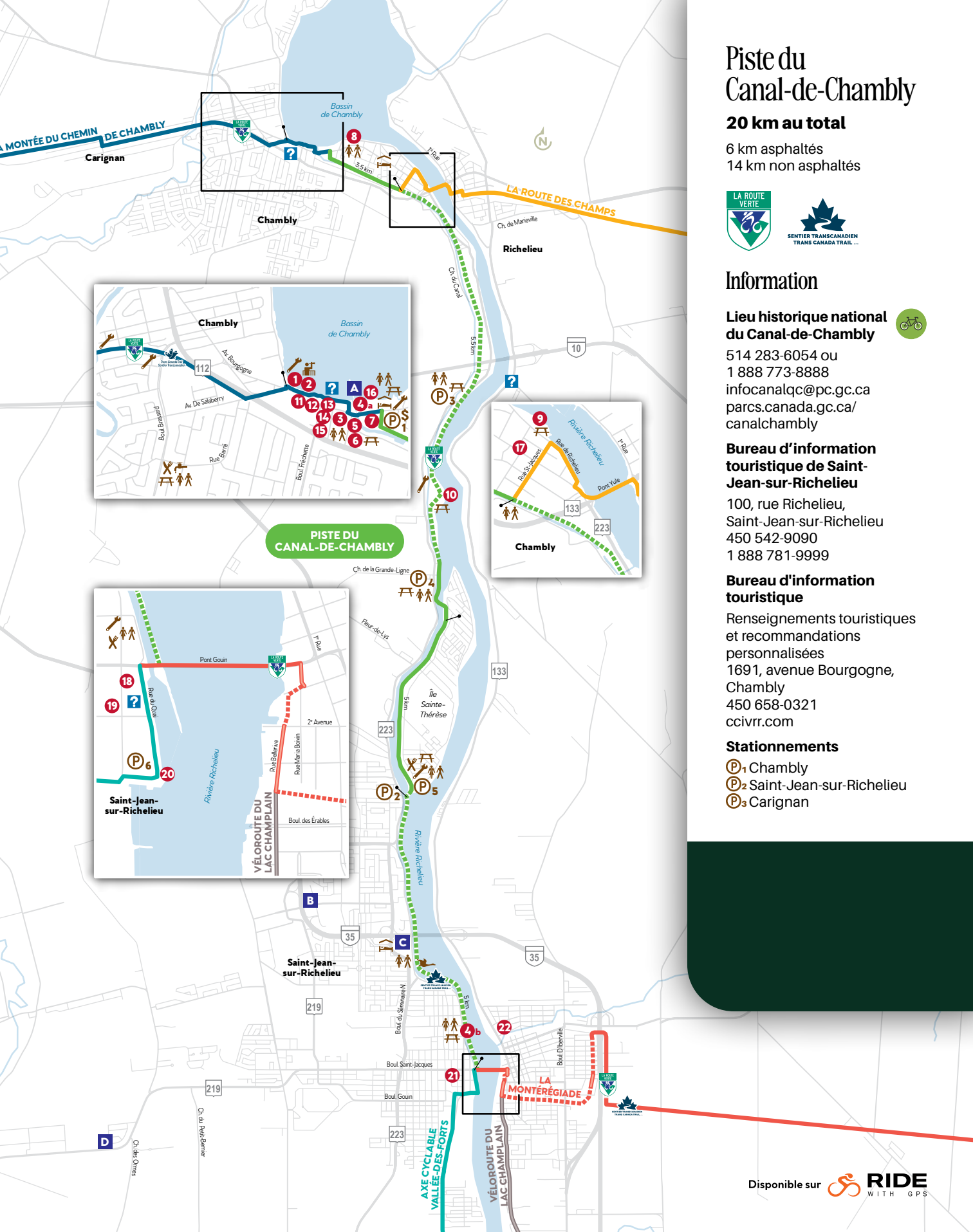
100, rue Richelieu,
Saint-Jean-sur-Richelieu
450 542-9090
1 888 781-9999

Bureau d'information touristique

Renseignements touristiques
et recommandations
personnalisées
1691, avenue Bourgogne,
Chambly
450 658-0321
ccivrr.com

Stationnements

- P1 Chambly
- P2 Saint-Jean-sur-Richelieu
- P3 Carignan



Disponible sur **RIDE**
WITH GPS