




































CAP SUR LE

VÉLO

MAGAZINE CYCLOTOURISTIQUE

Légende

 Piste asphaltée	 Lieu d'information touristique	 Observation d'oiseaux	 Hébergement
 Piste non asphaltée	 Station de métro	 Réparation	 Bienvenue cyclistes!
 Route asphaltée	 Stations du REM	 Restaurant	 Fièremment Vélo!
 Tracé projeté	 Navette fluviale	 Stationnement	 Application mobile de planification d'itinéraire
 Section non accessible	 Camping	 Stationnement payant	 La Route verte
 Réseau local	 Eau potable	 Toilettes	 Sentier Transcanadien
 Sentier Oka-Mont-Saint-Hilaire	 Halte	 Vélo de montagne	 Lake Champlain Bikeways
 Passerelle ou pont	 Halte avec abri	 Vélo à pneus surdimensionnés (fat bike)	 Great Lakes Waterfront Trail
 Entraves et travaux	 Hébergement	 Vue panoramique	



Route du Richelieu

VIEUX BELCÉIL ↑

Hébergements

- A La Belle aux Berges**
Saint-Denis-sur-Richelieu
(CITQ 154954)
- B Camping Terrasse St-Marc**
Saint-Marc-sur-Richelieu
(CITQ 201692)
- C Auberge Handfield**
Saint-Marc-sur-Richelieu
(CITQ 503204) 
- D Hôtel Rive Gauche -
Refuge Gourmand**
Belcél (CITQ 545145) 

Attraits et services

- 1 L'Antoinette**
Saint-Antoine-sur-Richelieu
- 2 Maison de la culture
Eulalie-Durocher**
Saint-Antoine-sur-Richelieu
- 3 Chez Nelson Café Bistro**
Saint-Denis-sur-Richelieu
- 4 Maison nationale des Patriotes**
Saint-Denis-sur-Richelieu
- 5 Église de Saint-Charles-
sur-Richelieu**
Saint-Charles-sur-Richelieu
- 6 Le Quartier Général
du Vieux Belcél** 
Belcél
- 7 Canons!
Vins et cuisine gourmande**
Belcél
- 8 Blanc Pur Café**
Belcél
- 9 Musée des beaux-arts
de Mont-Saint-Hilaire**
Mont-Saint-Hilaire
- 10 Le Pain dans les Voiles**
Mont-Saint-Hilaire

Les deux boucles du Richelieu

Ce circuit longe la rivière Richelieu à travers un territoire marqué par l'histoire et le patrimoine. Le parcours traverse plusieurs villages, fleurons du Québec et de la Vallée-du-Richelieu, où il fait bon s'arrêter pour profiter des haltes culturelles et gourmandes.

Les paysages sont animés par le passage des bateaux sur la rivière avec le mont Saint-Hilaire en toile de fond, offrant un décor particulièrement agréable à parcourir. En raison de la circulation automobile plus présente sur certains segments, ce trajet convient surtout aux cyclistes expérimentés.

↓ MUSÉE DES BEAUX-ARTS DE MONT-SAINT-HILAIRE,
© PATRICK DESLADES



↑ © QUARTIER GÉNÉRAL
DU VIEUX BELCÉIL

Les deux boucles du Richelieu

Itinéraire sur route : 59 km
Dénivelé : 82 m

Information

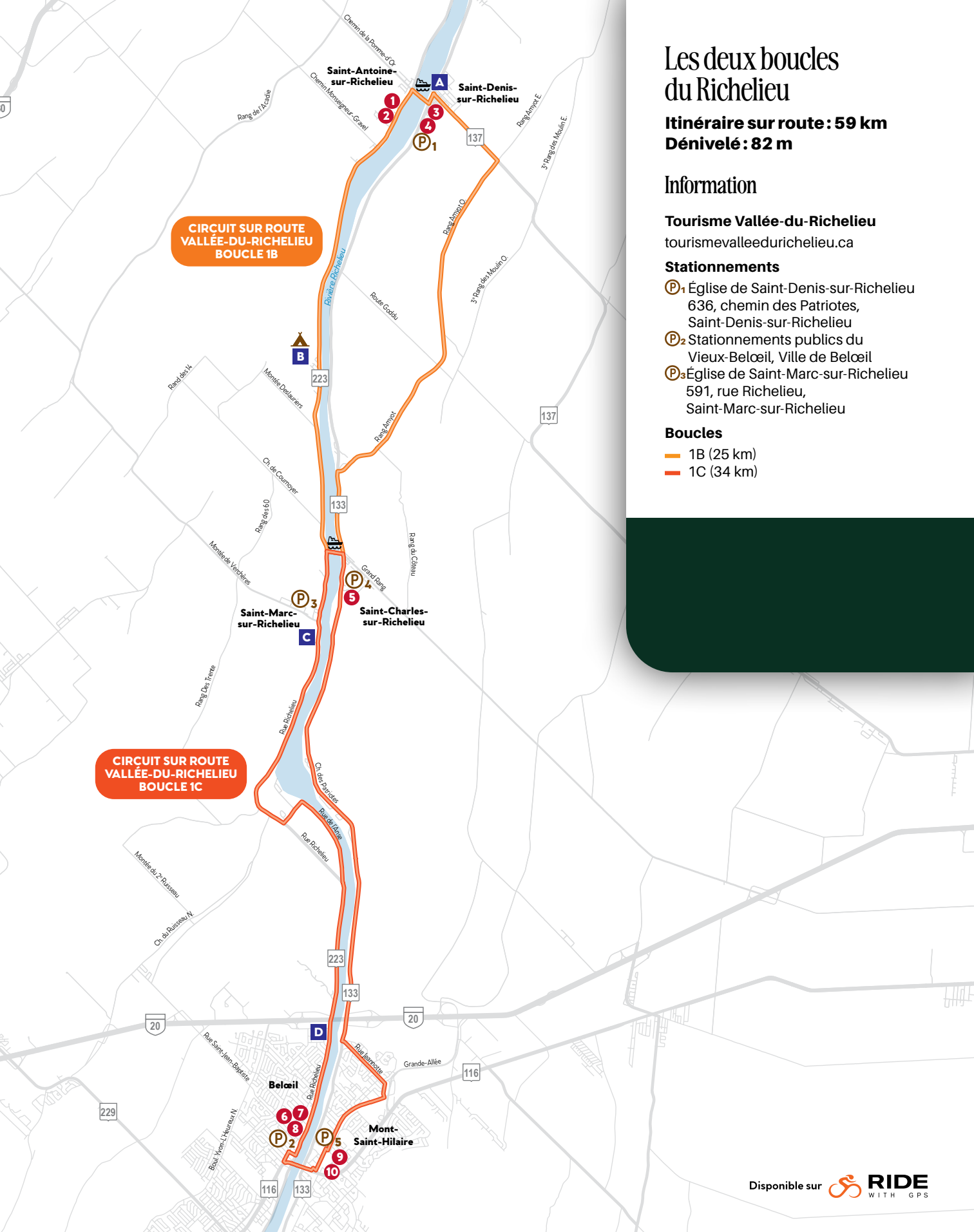
Tourisme Vallée-du-Richelieu
tourismevalleedurichelieu.ca

Stationnements

- P1** Église de Saint-Denis-sur-Richelieu
636, chemin des Patriotes,
Saint-Denis-sur-Richelieu
- P2** Stationnements publics du
Vieux-Belœil, Ville de Belœil
- P3** Église de Saint-Marc-sur-Richelieu
591, rue Richelieu,
Saint-Marc-sur-Richelieu

Boucles

- 1B (25 km)
- 1C (34 km)



Disponible sur  **RIDE**
WITH GPS