



































CAP SUR LE

VÉLO

MAGAZINE CYCLOTOURISTIQUE

Légende

 Piste asphaltée	 Lieu d'information touristique	 Observation d'oiseaux	 Hébergement Bienvenue cyclistes!
 Piste non asphaltée	 Station de métro	 Réparation	 Fièremment Vélo!
 Route asphaltée	 Stations du REM	 Restaurant	 Application mobile de planification d'itinéraire
 Tracé projeté	 Navette fluviale	 Stationnement	 La Route verte
 Section non accessible	 Camping	 Stationnement payant	 Sentier Transcanadien
 Réseau local	 Eau potable	 Toilettes	 Lake Champlain Bikeways
 Sentier Oka- Mont-Saint-Hilaire	 Halte	 Vélo de montagne	 Great Lakes Waterfront Trail
 Passerelle ou pont	 Halte avec abri	 Vélo à pneus surdimensionnés (fat bike)	
 Entraves et travaux	 Hébergement	 Vue panoramique	



30^e
ANNIVERSAIRE

Hébergements

- A Camping À la Claire Fontaine**
Saint-Stanislas-de-Kostka
(CITQ 198446)
- B Halte des Plaisanciers (Halte VR)**
Saint-Stanislas-de-Kostka
(CITQ 627585)
- C Flotel**
Salaberry-de-Valleyfield
(CITQ 297833)
- D Hôtel MOCO (entreposage multisports)**
Salaberry-de-Valleyfield
(CITQ 514021)



Attraits et services

- 1 La Marine Marchande**
Saint-Stanislas-de-Kostka
- 2 Microbrasserie du Vieux Canal**
Salaberry-de-Valleyfield
- 3 Meraki Cuisine Méditerranéenne (dans l'Hôtel MOCO)**
Salaberry-de-Valleyfield
- 4 Canard et Cie**
Saint-Louis-de-Gonzague 
- 5 Pointe-du-Buisson, Musée québécois d'archéologie**
Beauharnois 
- 6 Centrale hydroélectrique de Beauharnois**
Beauharnois
- 7 Vignoble J.O. Montpetit et fils**
Saint-Étienne-de-Beauharnois
- 8 Microbrasserie La Centrale**
Beauharnois
- 9 Kylou & Lylou**
Beauharnois
- 10 Vignoble Cortellino**
Saint-Urbain-Premier

HALTE DES VOYAGEURS, PARC RÉGIONAL BEAUHARNOIS-SALABERRY © ZÉRO HUIT ↑

Parc régional de Beauharnois-Salaberry et son réseau

Pavée sur 72 km, la piste cyclable du Parc régional de Beauharnois-Salaberry suit le canal à travers des paysages champêtres et riverains, ponctués de haltes ombragées pour observer les cargos ou faire une pause au bord de l'eau.

En plus, des patrouilleurs circulent tout au long du parcours pour assurer votre sécurité, vous renseigner ou vous assister au besoin. À proximité de la piste, une plage, un musée, une centrale hydroélectrique, des restaurants, des vignobles, des fermes et des hébergements – dont un hôtel Bienvenue cyclistes! – complètent votre escapade.



↑ PARC RÉGIONAL DE BEAUHARNOIS-SALABERRY / CENTRALE HYDROÉLECTRIQUE DE BEAUHARNOIS, © MRC DE BEAUHARNOIS-SALABERRY

↓ HÔTEL MOCO



Parc régional de Beauharnois-Salaberry et son réseau

72 km asphaltés



Information

Information sur le réseau de l'ouest de la Montérégie

1 855 424-6654

Pour consulter toutes les haltes et leurs services :
www.escapadebhs.ca/parc-regional/haltes

Pour planifier votre sortie à vélo
escapadebhs.ca • 450 544-7455

Vélo-patrouille du Parc régional de Beauharnois-Salaberry

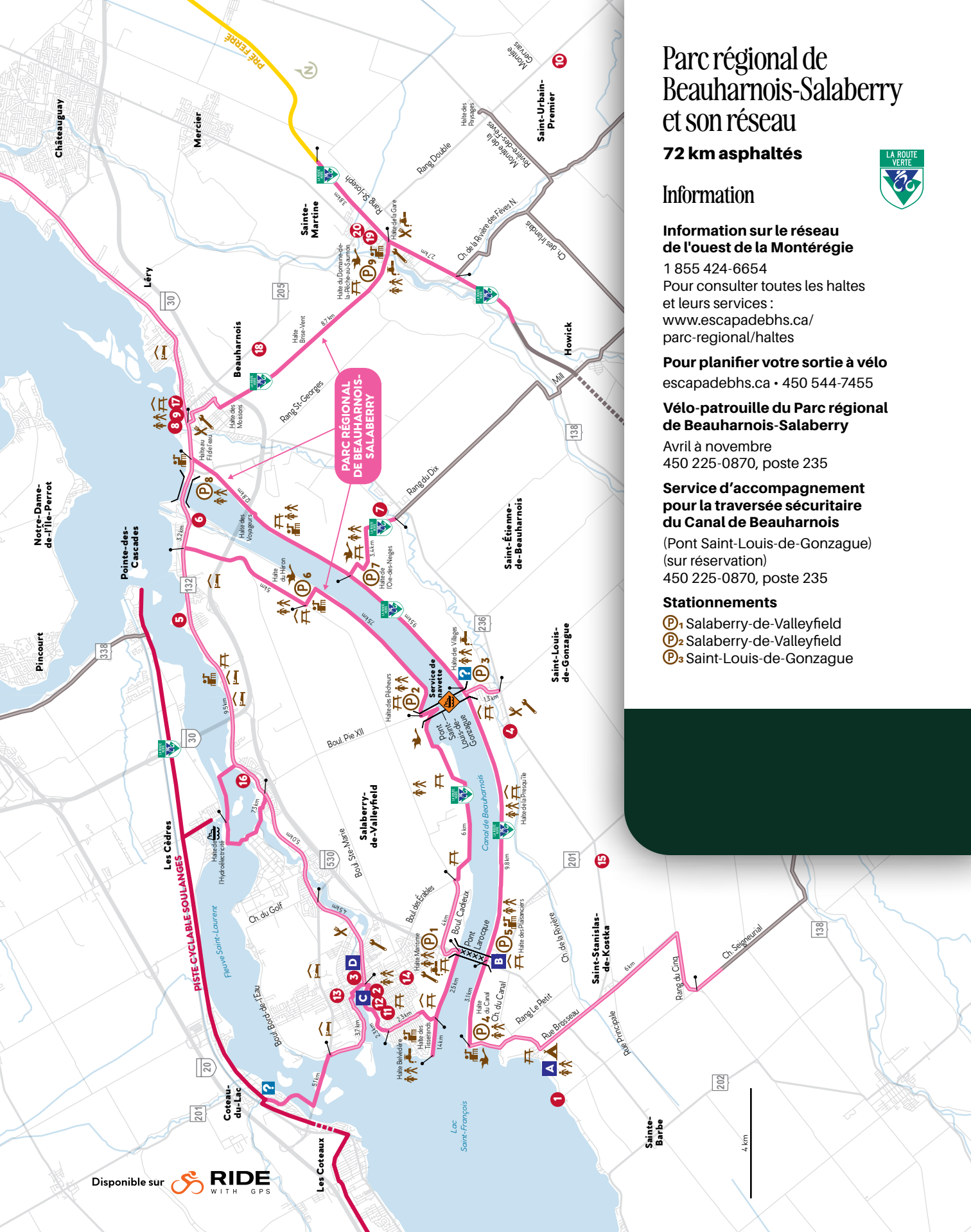
Avril à novembre
450 225-0870, poste 235

Service d'accompagnement pour la traversée sécuritaire du Canal de Beauharnois

(Pont Saint-Louis-de-Gonzague)
(sur réservation)
450 225-0870, poste 235

Stationnements

- P1 Salaberry-de-Valleyfield
- P2 Salaberry-de-Valleyfield
- P3 Saint-Louis-de-Gonzague



Disponible sur  **RIDE** WITH GPS