




































CAP SUR LE

VÉLO

MAGAZINE CYCLOTOURISTIQUE

Légende

 Piste asphaltée	 Lieu d'information touristique	 Observation d'oiseaux	 Hébergement
 Piste non asphaltée	 Station de métro	 Réparation	 Bienvenue cyclistes!
 Route asphaltée	 Stations du REM	 Restaurant	 Fièrement Vélo!
 Tracé projeté	 Navette fluviale	 Stationnement payant	 Application mobile de planification d'itinéraire
 Section non accessible	 Camping	 Stationnement	 La Route verte
 Réseau local	 Eau potable	 Toilettes	 Sentier Transcanadien
 Sentier Oka-Mont-Saint-Hilaire	 Halte	 Vélo de montagne	 Lake Champlain Bikeways
 Passerelle ou pont	 Halte avec abri	 Vélo à pneus surdimensionnés (fat bike)	 Great Lakes Waterfront Trail
 Entraves et travaux	 Hébergement	 Vue panoramique	



Hébergements

- A Camping Domaine le Dauphinois**
Hemmingford
(CITQ 221981)
- B Le Repère de la frontière**
Saint-Bernard-de-Lacolle
(CITQ 627770)
- C Camping du Lac Cristal**
Saint-Bernard-de-Lacolle
(CITQ 200395)
- D Aloberge**
1: Saint-Paul-de-l'Île-aux-Noix
(CITQ 627700)
2: Lacolle (Marina Rose-des-Vents)
(CITQ 627700)

Attraits et services

- 1 Ferme Dany Surprenant et Filles**
Sainte-Clotilde
- 2 Ferme Caravias**
Hemmingford
- 3 Circuit du Paysan**
MRC des Jardins-de-Napierville
- 4 Parc Safari**
Saint-Bernard-de-Lacolle
- 5 Spa Champêtre la belle blanche**
Saint-Bernard-de-Lacolle
- 6 Dépanneur Esso**
Saint-Bernard-de-Lacolle
- 7 Parc régional Saint-Bernard**
Saint-Bernard-de-Lacolle
- 8 Église de Saint-Bernard**
Saint-Bernard-de-Lacolle
- 9 Cantine chez Lolo**
Lacolle
- 10 Ferme du Mihouli** 
Lacolle

PISTE CYCLABLE SENTIER DU PAYSAN ↑

Le Sentier du Paysan

Aménagé sur une ancienne emprise ferroviaire, le Sentier du Paysan vous fera découvrir des fermes, des cultures maraichères et des boisés qui transformeront votre randonnée en une véritable escapade en campagne loin de l'agitation. Le parcours rejoint aussi le circuit sur route de l'Axe cyclable Vallée-des-Forts qui mène jusqu'à Saint-Jean-sur-Richelieu, si vous souhaitez poursuivre votre aventure.

Le secteur regroupe plusieurs activités familiales: autocueillette de petits fruits, espaces de plein air pour bouger et même un parc animalier à visiter avant ou après votre sortie à vélo. La piste se trouve aussi près d'une route thématique de la région: le Circuit du Paysan. Ce parcours touristique d'environ 200 km à parcourir en voiture permet de prolonger votre journée grâce à des arrêts agrotouristiques, des dégustations de vin et de cidre, ainsi que des rencontres avec des producteurs locaux, le tout dans un cadre champêtre et rural.

↓ PARC SAFARI



↑ PISTE CYCLABLE SENTIER DU PAYSAN

Le Sentier du Paysan

27 km asphaltés

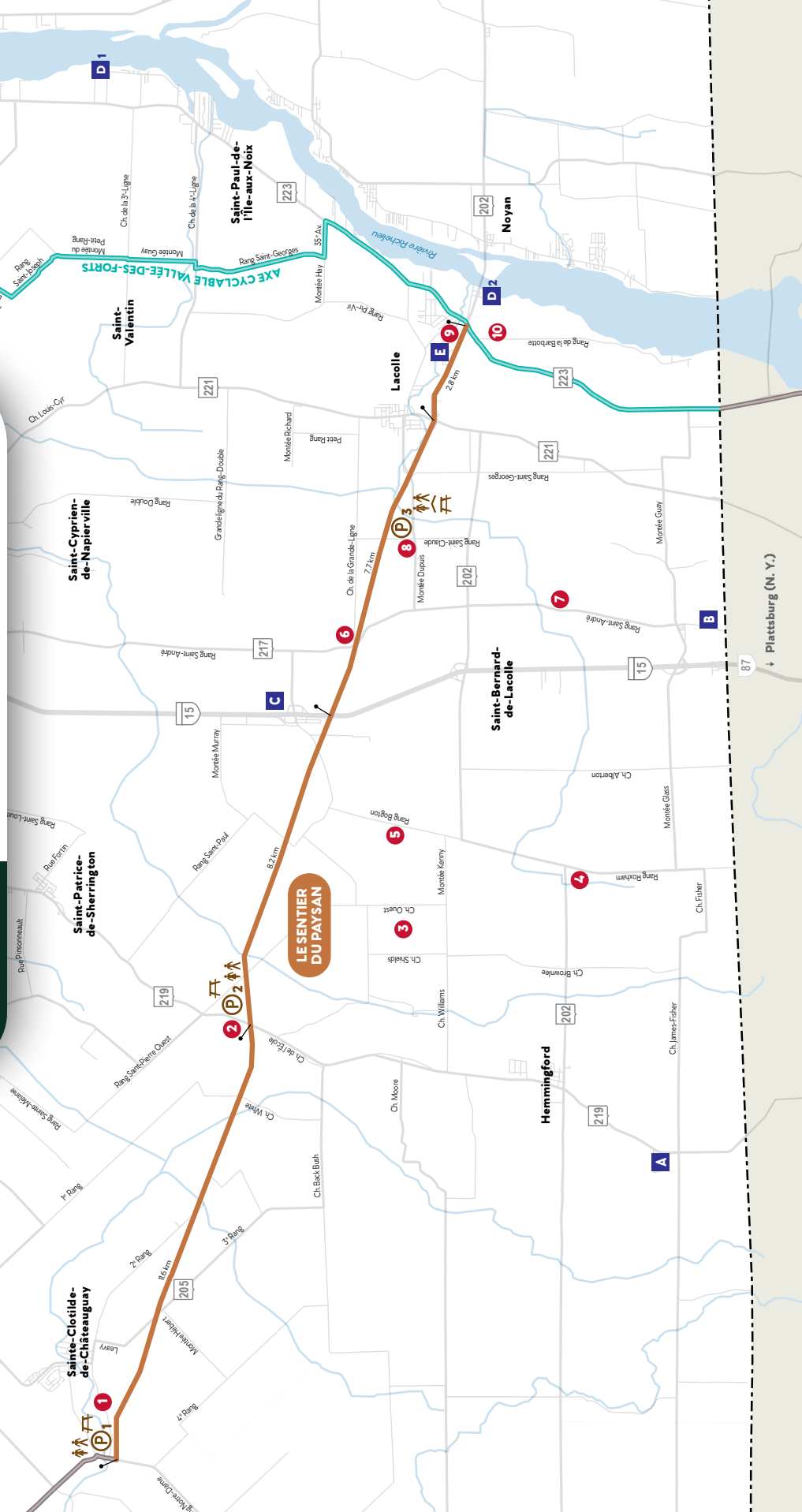
Information

MRC des Jardins-de-Napierville

mrcjardinsdenapierville.ca
facebook.com/MRCdesJardinsdenapierville

Stationnements

- P1** Sainte-Clotilde
- P2** Canton Hemmingford
- P3** Saint-Bernard-de-Lacolle



Disponible sur  **RIDE**
WITH GPS