




































CAP SUR LE

# VÉLO

MAGAZINE CYCLOTOURISTIQUE

## Légende

 Piste asphaltée	 Lieu d'information touristique	 Observation d'oiseaux	 Hébergement
 Piste non asphaltée	 Station de métro	 Réparation	 Bienvenue cyclistes!
 Route asphaltée	 Stations du REM	 Restaurant	 Fièrement Vélo!
 Tracé projeté	 Navette fluviale	 Stationnement payant	 Application mobile de planification d'itinéraire
 Section non accessible	 Camping	 Stationnement payant	 La Route verte
 Réseau local	 Eau potable	 Toilettes	 Sentier Transcanadien
 Sentier Oka-Mont-Saint-Hilaire	 Halte	 Vélo de montagne	 Lake Champlain Bikeways
 Passerelle ou pont	 Halte avec abri	 Vélo à pneus surdimensionnés (fat bike)	 Great Lakes Waterfront Trail
 Entraves et travaux	 Hébergement	 Vue panoramique	



## Hébergements

- A Motel Martin's Inn Le Marigot**  
Vaudreuil-Dorion  
(CITQ 522664)
- B Village des Écluses**  
Pointe-des-Cascades  
(CITQ 199603)
- C Holiday Inn Express & Suites Vaudreuil-Dorion**  
Vaudreuil-Dorion  
(CITQ 286646)
- D Château Vaudreuil**  
Vaudreuil-Dorion  
(CITQ 506402)

## Attraits et services

- 1 Plage de Saint-Zotique**  
Saint-Zotique
- 2 L'Embouchure, pointe festive**  
Coteau-du-Lac
- 3 Lieu historique national de Coteau-du-Lac**  
Coteau-du-Lac
- 4 Centre de location du Parc du canal de Soulanges**  
(vélos et embarcations nautiques)  
Coteau-du-Lac
- 5 La Posta Café Bistro**  
Coteau-du-Lac
- 6 Café-boulangerie Deux Grains au Moulin**  
Les Cèdres
- 7 Vignoble Le Bourg des Cèdres**   
Les Cèdres
- 8 Parc des Ancres**  
Pointe-des-Cascades
- 9 Parc nature de Pointe-des-Cascades**  
Pointe-des-Cascades
- 10 Village des Écluses**  
Pointe-des-Cascades

PARC RÉGIONAL DU CANAL DE SOULANGES ↑

# Piste cyclable Soulanges

Sur 35 km asphaltés, la piste cyclable Soulanges longe le canal du même nom et le lac Saint-François, vous offrant une balade paisible entre champs, forêts et plages.

En chemin, vous trouverez des points de location de vélos et d'embarcations nautiques, des haltes gourmandes et un site patrimonial. À l'extrémité est, Pointe-des-Cascades propose des espaces de détente, des options de restauration et des hébergements en pleine nature. En soirée, durant la fin de semaine, profitez même d'un concert en direct sur place. L'hiver, la piste demeure accessible aux vélos à pneus surdimensionnés (*fat bike*).



↑ LIEU HISTORIQUE NATIONAL DE COTEAU-DU-LAC

↓ VILLAGE DES ÉCLUSES



# Piste cyclable Soulanges

35 km asphaltés



## Information

### Information sur le réseau cyclable de la Montérégie-Ouest

Pour planifier votre sortie à vélo  
1 855 424-6654 • [tourismevs.com](http://tourismevs.com)

### Parc du canal de Soulanges

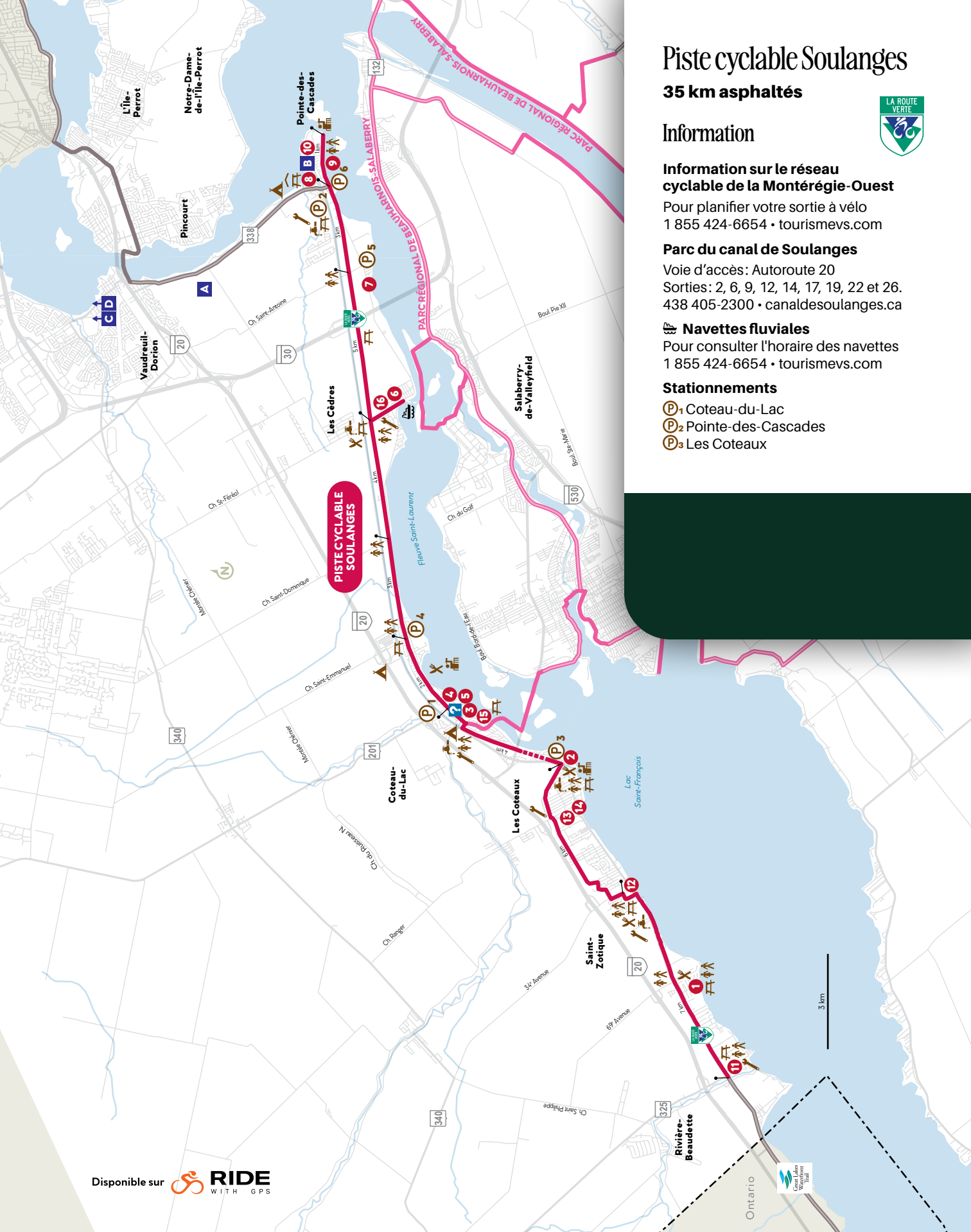
Voie d'accès: Autoroute 20  
Sorties: 2, 6, 9, 12, 14, 17, 19, 22 et 26.  
438 405-2300 • [canaldesoulanges.ca](http://canaldesoulanges.ca)

### Navettes fluviales

Pour consulter l'horaire des navettes  
1 855 424-6654 • [tourismevs.com](http://tourismevs.com)

### Stationnements

- P1 Coteau-du-Lac
- P2 Pointe-des-Cascades
- P3 Les Coteaux



Disponible sur **RIDE**  
WITH GPS