




































CAP SUR LE

# VÉLO

MAGAZINE CYCLOTOURISTIQUE

## Légende

 Piste asphaltée	 Lieu d'information touristique	 Observation d'oiseaux	 Hébergement
 Piste non asphaltée	 Station de métro	 Réparation	 Bienvenue cyclistes!
 Route asphaltée	 Stations du REM	 Restaurant	 Fièrement Vélo!
 Tracé projeté	 Navette fluviale	 Stationnement	 Application mobile de planification d'itinéraire
 Section non accessible	 Camping	 Stationnement payant	 La Route verte
 Réseau local	 Eau potable	 Toilettes	 Sentier Transcanadien
 Sentier Oka-Mont-Saint-Hilaire	 Halte	 Vélo de montagne	 Lake Champlain Bikeways
 Passerelle ou pont	 Halte avec abri	 Vélo à pneus surdimensionnés (fat bike)	 Great Lakes Waterfront Trail
 Entraves et travaux	 Hébergement	 Vue panoramique	

NOUVELLE  
PISTE  
CYCLABLE

## Hébergements

- A Camping Le Domaine du Bel-Âge**  
Mercier (CITQ 200841)
- B Manoir D'Youville**  
Châteauguay (CITQ 162256)
- C RécréoParc — Camping urbain**  
Sainte-Catherine (CITQ 627514)



↑ RÉCRÉOPARC

## Attraits et services

- 1 Café Ruban Bleu**  
Mercier
- 2 Restaurant Grégoire et fils**  
Mercier
- 3 Bleuetière Sainte-Marguerite**  
Mercier
- 4 Guelart, centre d'artistes**  
Saint-Isidore
- 5 Domaine Labranche**  
Saint-Isidore
- 6 Les Serres Benoit et Bloom — Ferme florale**  
Saint-Constant
- 7 O' marché d'ici**  
Saint-Isidore
- 8 Exporail, le Musée ferroviaire canadien**  
Saint-Constant



PRÉ FERRÉ - LA VÉLOROUTE DE ROUSSILLON RS ↑

# Pré ferré La véloroute de Roussillon RS

Inaugurée à l'été 2025, la nouvelle piste cyclable le Pré ferré suit une ancienne voie ferrée sur 18 km entièrement asphaltés. Facile et sécuritaire, elle sillonne à travers un décor rural où champs et milieux naturels vous invitent à ralentir le rythme.

Trois haltes d'interprétation, inspirées de l'air, de l'eau et de la terre, ajoutent une touche culturelle à votre balade et mettent en valeur le patrimoine agricole du secteur. Si vous souhaitez aller un peu plus loin, vous pouvez poursuivre votre périple à vélo vers la piste cyclable du Parc régional Beauharnois-Salaberry.



↑ HALTE SAINTE-MARGUERITE, MERCIER

↓ HALTE BOYER, SAINT-ISIDORE



# Pré ferré La véloroute de Roussillon RS

18 km asphaltés



## Information

### Aires de repos et modules d'interprétation

Halte Sainte-Marguerite,  
1463, boul. Sainte-Marguerite,  
Mercier

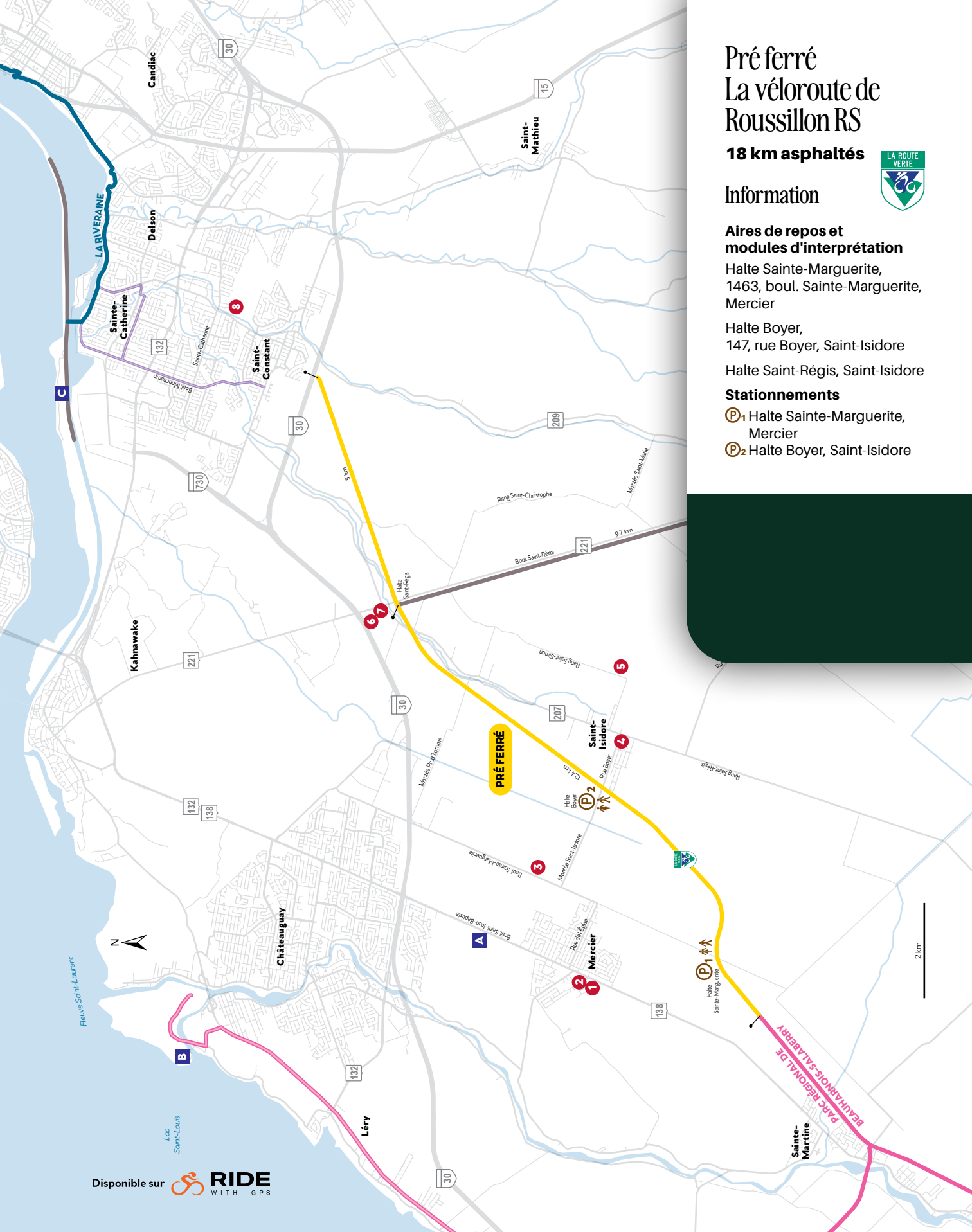
Halte Boyer,  
147, rue Boyer, Saint-Isidore

Halte Saint-Régis, Saint-Isidore

### Stationnements

**P1** Halte Sainte-Marguerite,  
Mercier

**P2** Halte Boyer, Saint-Isidore



Disponible sur  **RIDE**  
WITH GPS