

Carte du réseau cyclable de la Montérégie

Pistes cyclables





- Piste cyclable Soulanges 35 km
- Parc régional de Beauharnois-Salaberry et son réseau 72 km
- Pré ferré — La véloroute de Roussillon RS 18 km
- Le Sentier du Paysan 27 km
- Parc national des Îles-de-Boucherville 21 km
- La Riveraïne et la Montée du chemin de Chambly 81 km
- Piste du Canal-de-Chambly 20 km
- La Route des Champs 40 km
- La Montérégiade 48 km
- La Sauvagine 12 km
- La Campagnarde 61 km
- RÉSEAU VÉLO YAMASKA 100 km

Circuits cyclables sur route

- Axe cyclable Vallée-des-Forts 49 km (5 km sur piste cyclable et 44 km sur route)
- Les deux boucles du Richelieu 59 km
- Circuit des Vallons de la Yamaska 100 km

Légende

- Piste asphaltée
- - - - Piste non asphaltée
- Route asphaltée
- - - Tracé projeté
- xxxxxxx Section non accessible
- Réseau local
- Sentier Oka-Mont-Saint-Hilaire
- = Passerelle ou pont
- ⚠ Entraves et travaux
- ? Lieu d'information touristique
- ⬇ Station de métro
- R Stations du REM
- 🚤 Navette fluviale
- 🚲 Vélo de montagne
- 🚲 Vélo à pneus surdimensionnés (fat bike)

-  La Route verte
-  Sentier Transcanadien
-  Lake Champlain Bikeways
-  Great Lakes Waterfront Trail

